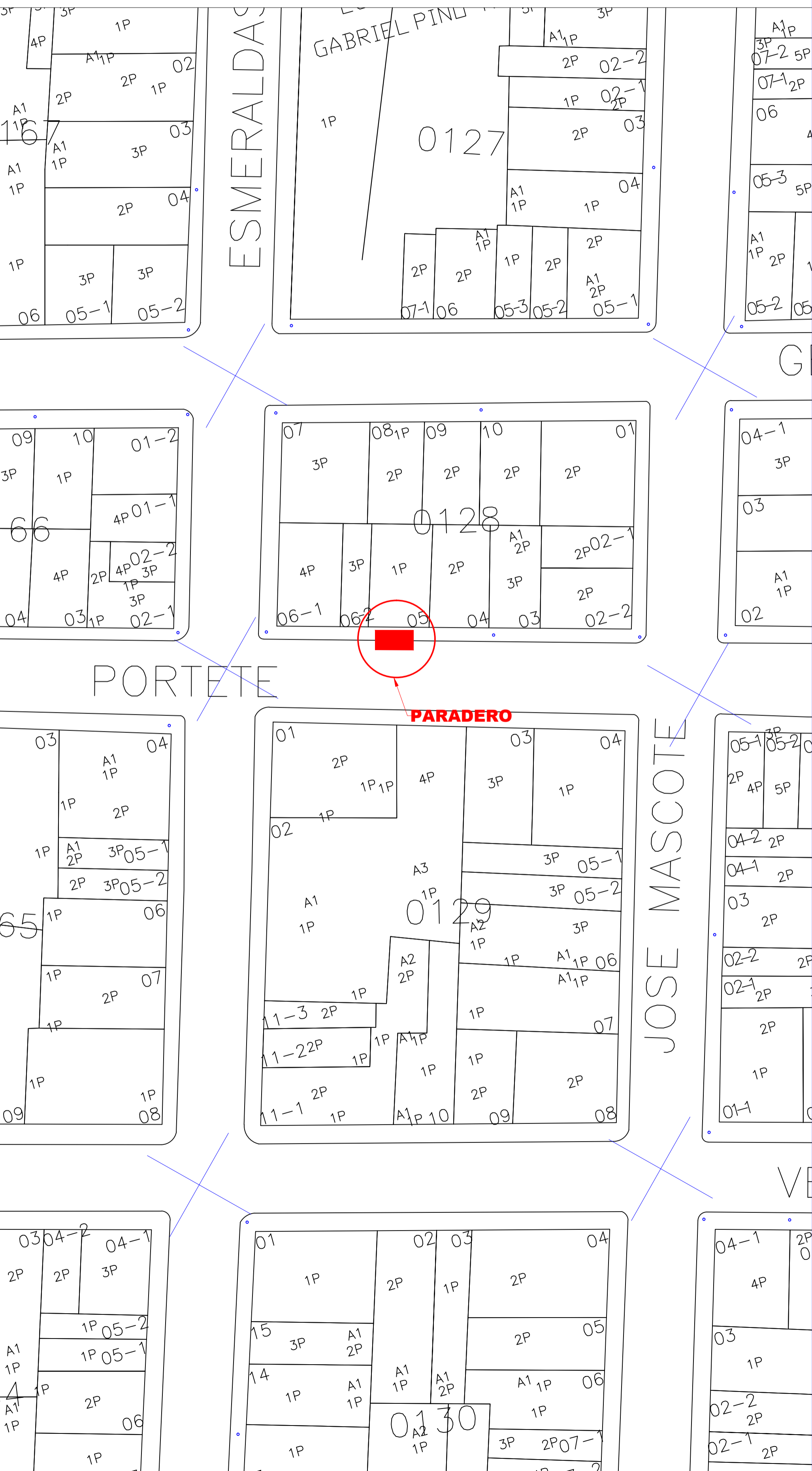
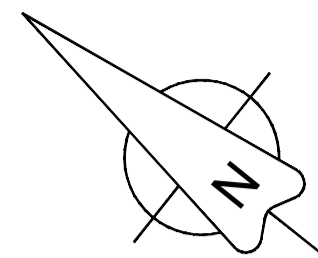


# UBICACIÓN DE PARADEROS DE TRANSPORTE PÚBLICO DE LA CIUDAD DE GUAYAQUIL


## UBICACIÓN MAPA CATASTRAL

ESCALA 1:1000



## PLANTA

ESCALA 1:100




## REG. FOTOGRÁFICO



## DATOS

**CODIGO DEL PARADERO:** 08-0128-005-0000-0-0-73  
**DIRECCIÓN:** Av 26 SO (Portete) Y Av 6 SO (ESMERALDAS)  
**ACERA:** NORTE

ESTE PLANO ES PROPIEDAD DE LA M.I. MUNICIPALIDAD DE GUAYAQUIL



DIRECCIÓN DE URBANISMO, AVALÚOS Y ORDENAMIENTO TERRITORIAL  
 SUBDIRECCIÓN DE PROYECTOS ESPECÍFICOS



EMPRESA PÚBLICA MUNICIPAL DE TRÁNSITO DE GUAYAQUIL  
 DIRECCIÓN DE PLANIFICACIÓN DE TRÁNSITO

**AB. ANDRÉS ROCHE**  
 GERENTE GENERAL EPMT

PROYECTO:  
**MOBILIARIO URBANO  
 PARADEROS DENTRO DE LA  
 CIUDAD DE GUAYAQUIL**

EQUIPO DE ESTUDIO:  
 ARQ. CESAR CALLE  
 ARQ. ALEXANDRA MORAN

ESCALA: INDICADAS  
 FECHA: SEPTIEMBRE DEL 2016  
 DIBUJO: JAVIER CALLE  
 PIA RABASCALL  
 ARCHIVO: D:\\_DATOS 2016\PARADEROS 2016\ PORTETE/ paradero-Portete-lamina 72 A 75.dwg

LAMINA:  
**73**

**ING. FERNANDO AMADOR**  
 DIRECTOR DE TRANSPORTE PÚBLICO EPMT

**ARQ. JOSÉ MIGUEL RUBIO JAÉN**  
 DIRECTOR DE URBANISMO, AVALÚOS Y ORDENAMIENTO TERRITORIAL

**ING. FERNANDO NAVAS**  
 DIRECTOR DE TRÁNSITO EPMT

**ARQ. GINO MERA GILER**  
 SUBDIRECTOR DE PROYECTOS ESPECÍFICOS